




















Beschrieb	Aktion Richtung	Strassen Nr.	Distanz von Ort zu Ort
Mittwoch, 28. April 2004			
<b>1. Tag: St.Gallen - Sévrier (Lac d'Annecy)</b>			
St. Gallen (08:30 Uhr Cafe am Blumenmarkt) Abfahrt 09:00 Uhr			
Autobahn Richtung Zürich Bern (auf A12 Richtung Vevey) Vevey		auf A1	80 km
Villeneuve (Autobahn Ausfahrt) Port Valais		auf A9	203 km
<b>Grenzübertritt nach Frankreich</b> Thonon les Bains (Richtung Armoy)			
		D26	25 km
Reyvroz Bellevaux <i>Col du Jambaz 1027 m</i> 		D26 D26	
St. Jeoire Marignier Thyez Marnaz <i>Colle de la Colombière 1613 m</i> 		D19	
Grand Bornand Thones (Richtung Les Clefs / Col du Marais) <i>Col du Marais 843 m</i> 		D4	51 km
St. Ferréol (Nach St.Ferréol auf die N508)		D4 D12	42 km
<b>Sévriér</b>		D12 N508	40 km
Hôtel** BEAUREGARD 691 Rte d'Albertville 74320 SEVRIER			
Hotelbezug, Nachtessen			

Beschrieb	Aktion Richtung	Strassen Nr.	Distanz von Ort zu Ort
Donnerstag, 29. April 2004			
<b>2. Tag: Sevrier - Roquebrune</b>			
08:30 Uhr Frühstück 09:00 Uhr Abfahrt			
Sevrier (auf die D912 Richtung St. Eustache)		D912	
St. Eustache			
<i>Col de Leschaux 897 m</i> 			
Le Pont (auf die D911)		D911	
Le Châtelard			
St. Pierre d'Albigny		A430	46 km
Auf die Autobahn bei Châteauneuf / Einf.Nr.23		A41	3 km
Die Autobahn in Grenoble Sud verlassen			
Le Pont de Claix (Richtung Gap / Route Napoleon)		85	72 km
Vizille (Richtung La Mure / Gap)			
Gap (Richtung Sisteron / Digne)			93 km
Digne			89 km
Castellane			54 km
Grasse			64 km
Cagnes sur Mer (Auf Autobahn Richtung Menton)	 	E80	24 km
La Turbie (Autobahn verlassen Richtung Menton)			31 km
<b>Roquebrune Village</b>			10 km
Zimmerbezug, Nachtessen			

Beschrieb	Aktion Richtung	Strassen Nr.	Distanz von Ort zu Ort
Freitag, 30. April bis 1. Mai 2004			
<b>3. und 4. Tag: Roquebrune</b>			
<p>Wir bleiben 2 volle Tage in Roquebrune. Selbstverständlich können dabei Ausflüge ins Hinterland ins Auge gefasst werden. Diese werden "ad hoc" von Allen beschlossen und ausgeführt.</p> <p>Unsere Adresse in Roquebrune:</p> <p>Ekki Hoffmann  Chemin de Menton  Roquebrune Village (Cap Martin)  France</p> <p>Telefon 0033 4 93 350839  (Durchwahl aus der Schweiz)</p>			

Beschrieb	Aktion Richtung	Strassen Nr.	Distanz von Ort zu Ort
Sonntag, 2. Mai 2004			
<b>5. Tag: Roquebrune - St.Gallen</b>			
Roquebrune Cap Martin Abfahrt 09:00 Uhr			
Auf die Autobahn (Vista Palace) Richtung Genua		E80	4 km
<b>Grenzübertritt nach Italien</b>		E10	12 km
Albenga (Richtung Garessio)	↙	582	78 km
Cisano sul Neve			9 km
Garessio			27 km
Ceva			23 km
Bossolasco			24 km
Alba			27 km
Asti (Autobahneinfahrt Asti-Est Richtung Allessandria)		A21	
Allessandria (auf die Autobahn A26 Richtung Gravelona-Toce)		A26	
Gazzada			185 km
Malnate			
<b>Grenzübertritt in die Schweiz</b>			
Stabio			21 km
Autobahn bis St.Gallen			264 km

Gefahrene Kilometer
0 km
80 km
283 km
308 km
359 km
401 km
441 km

Gefahrene Kilometer
0 km
46 km
49 km
121 km
214 km
303 km
357 km
421 km
445 km
476 km
486 km

Gefahrene Kilometer
0 km

Gefahrene Kilometer
0 km
4 km
16 km
94 km
103 km
130 km
153 km
177 km
204 km
389 km
410 km
674 km