















Beschrieb		Hinweise Str. Nr.	Distanz von Ort zu Ort	Distanz kumulativ
1. Tag				
St.Gallen - Annecy - Talloires				
<p>St. Gallen: Treffpunkt 13:30 Uhr Restaurant Hörnli St. Gallen: Abfahrt 14:00 Uhr Annecy Talloires (am Lac d'Annecy) Ankunft ca. 19:00 Uhr</p> <p>Wir übernachten in einem vorzüglichen Etablissement mit hervorragender Küche und Weinen</p>			<p>0 km 391 km 8 km</p>	<p>391 km 399 km</p>
<div style="border: 1px solid black; padding: 5px;"> <p>L'AUBERGE DU PERE BISE Lac d'Annecy - 74290 Talloires - France Tél. : 00 33.(0) 4.50.60.72.01 Fax. : 00 33.(0) 4.50.60.73.05 E-mail : reception@perebise.com</p> </div>				
 <p>L'AUBERGE DU PERE BISE *****</p> <p>HÔTEL ***** - RESTAURANT ***** TALLOIRES - ANNECY - HAUTE-SAVOIE</p>				

Beschrieb		Hinweise Str. Nr.	Distanz von Ort zu Ort	Distanz kumulativ
2. Tag				
Talloires - Vallon Pont d'Arc				
Frühstück um 08:30 Uhr				
Talloires				0 km
Annecy (auf die Autobahn A41)			8 km	8 km
Aix les Bains		A41	33 km	41 km
Chambery			11 km	52 km
Voiron			44 km	96 km
Valence			80 km	176 km
Beauchastel			15 km	191 km
St.Laurent du Pape		auf D21		
Le Cheylard		auf D120	3 km	194 km
Dornas		auf D578	55 km	249 km
Mezilhac		auf D122	22 km	271 km
Col de Quattre Vios 1149 m 			6 km	277 km
Col de la Fayolle 877 m 			9 km	286 km
Col de l'Escrinet 787 m 		auf N104	8 km	294 km
Crête de Blandine				
Freyssenet				
Col du Benas 795 m 				
Darbres		D224	20 km	314 km
Lussas (Karte wechseln: Nr. 240)				
Mirabel			10 km	324 km
Villeneuve de Berg		D558	26 km	350 km
Vallon Pont d'Arc				
Hotelsuche, Zimmerbezug, Nachtessen				

Beschrieb		Hinweise Str. Nr.	Distanz von Ort zu Ort	Distanz kumulativ
3. Tag				
Vallon Pont d'Arc - Florac				
Frühstück um 08:30 Uhr				
Vallon Pont d'Arc (Richtung Gorges des l'Aredèche)		auf die D290		0 km
<i>Belvederes de la Corniche</i>				
Aigueze			40 km	40 km
St.Laurent du Pape				
St. Privat de Champclos		←	20 km	60 km
	nach 4 km	←	4 km	64 km
St. Jean de Mauruejois		auf die D51		
St. Ambroix			19 km	83 km
Meyrannes		D51		
Bessèges		→ D155	12 km	95 km
Bres				
<i>Col du Mas de l'Aire 933 m</i> 				
Villefort (Richtung Génolhac auf die D906)		←	34 km	129 km
Génolhac			18 km	147 km
	nach Ort	→		
<i>Col de Valoussière 887m</i> 		D998		
Viala				
<i>Col de la Croix de Berthe 1088m</i> 				
Florac			28 km	175 km
Hotelsuche, Zimmerbezug, Nachtessen				
<div style="border: 1px solid black; padding: 5px;"> <p>Anmerkung: Dieser Tag hat bewusst nicht zu viele Kilometer. Wir werden etwas Zeit brauchen für die Besichtigung des Gorges de l'Ardèche. Eines der imposanten Sehenswürdigkeiten in Frankreich.</p> </div>				

Beschrieb		Hinweise Str. Nr.	Distanz von Ort zu Ort	Distanz kumulativ
4. Tag				
Florac - Anduze				
Frühstück um 08:30 Uhr				
Florac (auf die N106 in nördlicher Richtung)	Nach 6 km	N106 auf die D907	6 km	0 km 6 km
St. Enimie				
<i>Gorges du Tarn</i>				
Le Rozier			55 km	61 km
Compeyre		auf N9/E11		
Milau		D991	10 km	71 km
La Monna				
<i>Canyon de Dourbie</i>				
Nant		auf D999	32 km	103 km
St. Jean du Bruèl				
Sauclières		auf D7	14 km	117 km
<i>Col de la Barriere 864m</i> 				
Alzon				
Le Vigan	vor Vigan	auf D48	28 km	145 km
Arphy				
<i>Col du Minier 1264m</i> 				
L'Esperou		auf D986	29 km	174 km
Pont d'Hérault			35 km	209 km
	nach 1 km	auf D11		
Sumène		auf D153		
St. Roman de Codières				
Cognac		auf D185		
<i>Col du Redares 423m</i> 				
Anduze			39 km	248 km

Beschrieb	Hinweise Str. Nr.	Distanz von Ort zu Ort	Distanz kumulativ
5. Tag			
Anduze - Ambert			
Frühstück um 08:30 Uhr			
Anduze (auf die D907 Richtung Tohiras oder St.Jean)			0 km
St. Jean	1 km nach Ort	D260 nachher D9	
Col des St. Pierre 587m			
Col de l'Exil 704m			
Col de Solperière 1010m			
Col de des Faisses 1026m			
Col du Rey 962m			
Florac	auf N106 nach Orléans	auf D998	67 km
Cocorès			7 km
Genolhac	Richtung Villefort	auf D906	
Villefort (Karte wechseln Nr. 239)	nach Ort auf die D908		18 km
Prevenchères		D906	12 km
La Bastide de Puylaurent			11 km
Langogne	Richtung Pradelles	auf die N88	19 km
Pradelles	ca. 1 km	auf die N102	9 km
	ca. 400 m	auf die D500	
Le Monastiere sur Gazeille			34 km
(bei Orzilhac, nach 400 m Richtung Le Puy en Velay)		auf die D15	
Brives Charensac	nach Ort auf die D374		
Durianne	Richtung Varey	auf die D103	20 km
Varey	vor Ort	auf die D21	18 km
Bellevue la Montagne	Richtung Craponne sur Arzon	auf die D1	12 km
Craponne sur Arzon	Richtung St. Jean d'Aubrigoux	auf die D9	
St. Jean Aubrigoux	auf die D202		13 km
	Nach 4 km rechts		4 km
	Richtung Medeyrolles	auf die D111	
Medeyrolles	Nach 3 km	auf die 251	9 km
St. Juste		auf die D38	10 km
Ambert			10 km
Hotelsuche, Zimmerbezug, Nachtessen			

Beschrieb		Hinweise Str. Nr.	Distanz von Ort zu Ort	Distanz kumulativ
6. Tag				
Ambert - St.Gallen				
Frühstück um 08:30 Uhr				0 km
Auf dem Navigationssystem eingeben als Ziel St.Gallen (möglichst viel Autobahn). Es sind nämlich ca. 640 km			640 km	640 km